








LEGENDA:

-  ROZDELENIE PÔDPODIY
-  HRANICA RIEŠENIA OZEMIA
-  STAVEBNÁ OBARA
-  VĚRNÝ VODIVOY HĚPE DN 100 mm
-  NÁVHOVNE RODINNE DOMY
-  NÁVHOVNA MESTNA KOMUNIKÁCIA

Zemný parcel : Tuchyná, parcela KN-C č. 3543, 1656, 1659/2, 1673, 1676, 1677, 1678, 1694, 1693, 1692, 1691, 1690, 1649, 1648, 1647, 1657, 1658, 1659, 1660, 1661, 1662, 1663, 1664, 1665, 1666, 1660, 3544, 3545, 3547, 3548, 1631, 1667, 1668, 1669, 1671

POZNÁMKA

- PLOCHA INŽINIERSKICH SĚTI JE INFORMATIVNA, PŘED AKTIVNĚK ZÁSAHOM DO ŘEŠENĚ OZEMIA JE NUTNĚ VŠETKY INŽINIERSKĚ SĚTE PŘESNĚ VYČÍŤ III
- PŘESNĚ PŮDORY INŽINIERSKICH SĚTI A SĚTI, KTORĚ NIE SŮ ZNAJME BUDD ZAKRESLENĚ PO ZÁBERANI OPRÁVNĚNOY OSOBY K TAKETOY ČINNOSTI



Ing. Vojtech CABEL	
Zádb. projektant:	Výpracovnik:
Inžinier, LUDĚS HEINUS	Ing. Vojtech CABEL
PROJEKT : ŽELEZNIČNINA, R.V.N., VYKONOVANĚ	
Pod hřbitom 1386/164, 018 41 Dubnice n/V	
vojtechcabel@gmail.com mobil: +421 965 242 207	
Miesto stavby: Tuchyná, k.ú. Tuchyná	DÁTUM: 03/2023
Objednatel: Obec Tuchyná, Tuchyná č. 205, 018 55 Tuchyná	FORMÁT: 8 A4
Stavba: Čiara zdieľanej	Číslo zdieľanej: lipovkaiiido
URBANISTICKÁ ŠTÚDIA IBV	
TUCHYNÁ, LOKALITA "LIPOVKA III"	
ARCH: OSLO	
Makro:	Mikro:
Situácia	Čís. výkresu: A-01
Makro:	Mikro:
1:400	Čís. výkresu: A-01